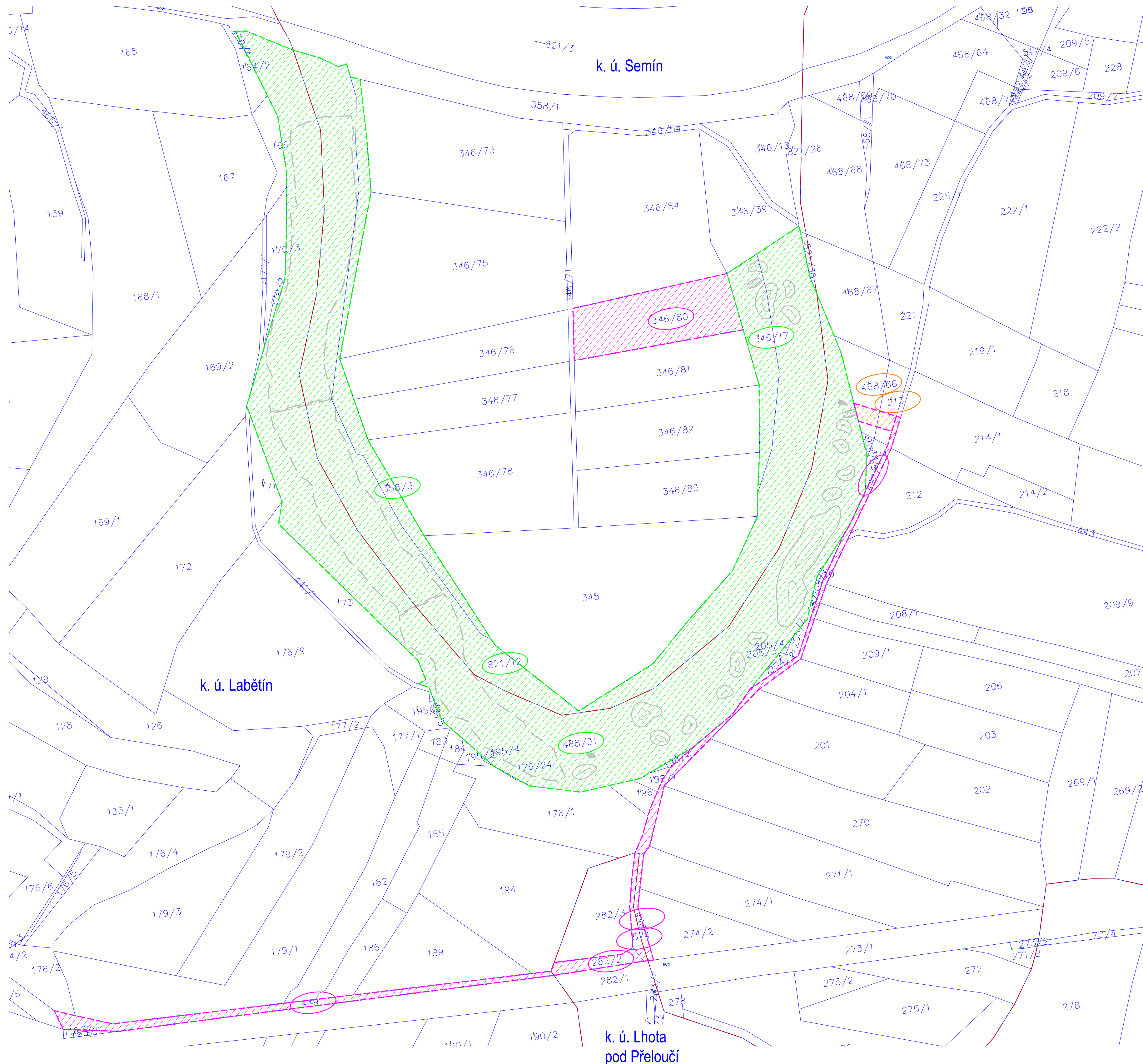















Měřítko: 1:1 500




| | Katastrální území | Parcelní číslo | List vlastnictví | Druh pozemku | Výměra pozemku [m²] | Dočasný zábor pozemků [m²] | Trvalý zábor pozemků [m²] | Vlastník |
|---|-----------------------------|----------------|------------------|-------------------------------|---------------------|----------------------------|---------------------------|---|
|  | Labětín [744778] | 213 | 834 | TTP | 604 | 106 | 0 | LESOŠKOLKY s.r.o., 1. máje 104, 53313 Řečany nad Labem |
|  | Labětín [744778] | 442/3 | 10010 | ostatní plocha | 1826 | 1826 | 0 | Obec Řečany nad Labem, 1. máje 66, 53313 Řečany nad Labem |
|  | Labětín [744778] | 448 | 10010 | ostatní plocha | 180 | 180 | 0 | Obec Řečany nad Labem, 1. máje 66, 53313 Řečany nad Labem |
|  | Labětín [744778] | 449 | 10010 | ostatní plocha | 1424 | 1424 | 0 | Obec Řečany nad Labem, 1. máje 66, 53313 Řečany nad Labem |
|  | Labětín [744778] | 468/31 | 933 | vodní plocha | 28400 | 0 | 28400 | Povodí Labe, státní podnik, Víta Nejedlého 951/8, Slezské Předměstí, 50003 Hradec Králové |
|  | Labětín [744778] | 468/66 | 834 | TTP | 1126 | 146 | 0 | LESOŠKOLKY s.r.o., 1. máje 104, 53313 Řečany nad Labem |
|  | Semin [747319] | 346/17 | 513 | TTP | 1891 | 0 | 1891 | Povodí Labe, státní podnik, Víta Nejedlého 951/8, Slezské Předměstí, 50003 Hradec Králové |
|  | Semin [747319] | 346/80 | 513 | orná půda | 3520 | 3520 | 0 | Povodí Labe, státní podnik, Víta Nejedlého 951/8, Slezské Předměstí, 50003 Hradec Králové |
|  | Semin [747319] | 358/3 | 513 | ostatní plocha | 2545 | 0 | 2545 | Povodí Labe, státní podnik, Víta Nejedlého 951/8, Slezské Předměstí, 50003 Hradec Králové |
|  | Semin [747319] | 821/12 | 513 | vodní plocha | 18383 | 0 | 18383 | Povodí Labe, státní podnik, Víta Nejedlého 951/8, Slezské Předměstí, 50003 Hradec Králové |
|  | Lhota pod Přeloučí [681113] | 282/2 | 10001 | ostatní plocha | 309 | 309 | 0 | Město Přelouč, Československé armády 1665, 53501 Přelouč |
|  | Lhota pod Přeloučí [681113] | 574 | 10001 | ostatní plocha | 216 | 216 | 0 | Město Přelouč, Československé armády 1665, 53501 Přelouč |
| | | | | Celkový zábor stavby = | | 7727 | 51219 | |

LEGENDA:

| | |
|---|-------------------------------------|
| | HRANICE PARCEL KATASTRU NEMOVITOSTÍ |
| | HRANICE TRVALÉHO ZÁBORU |
| | HRANICE DOČASNÉHO ZÁBORU |
| | HRANY NÁVRHU |
|  | HRANICE KATASTRÁLNÍHO ÚZEMÍ |

Souřadnicový systém: S-JTSK
Výškový systém: B. p. v.

| | |
|--|-----------------|
|  | |
| ENVICONS s.r.o. Sídlo a provozovna společnosti Hradecká 509 553 52 Pardubice – Polabiny Tel./ FAX: +420 486 531 787 info@envicons.cz • www.envicons.cz | |
| Datum / Date 12/2021 | |
| Zadávka č. / Job No. 22/2021 | |
| Stupeň / Stage DVSP+DPS | |
| Kraj / Region Pardubický | |
| Stavební úřad / Building Authority MěÚ Přelouč | |
| Katastrální území / Catastral Area Labětín, Semín, Lhota pod Přeloučí | |
| Objednatel / Client Povodí Labe, státní podnik | |
| Akce / Project Labe, Řečany nad Labem, revitalizace ramen (Votoka) | |
| Stavební objekt / Building construction C. Situační výkresy | |
| Název / Title Katastrální situační výkres | |
| Zodpovědný projektant / Responsible designer Ing. Štěpán Plodek | |
| Kontroloval / Checked by Ing. Jiří Šubrt | |
| Nevrhl výpracovní / Elaborated by Ing. Vojtěch Černý | |
| Měřítko / Scale 1:1500 | Souprava / Copy |
| Výkres č. / DWG No. C.2 | |

